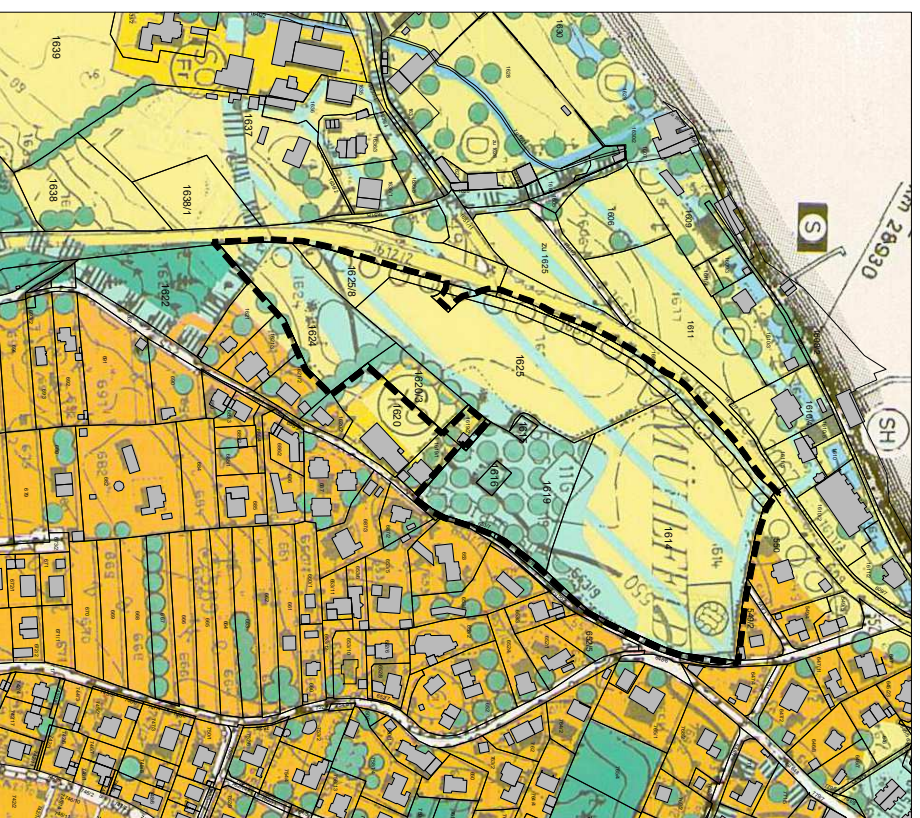


Planzeichnung




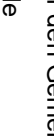


Bestand (aktuell rechtswirksamer FNP vom 21.06.1999)



Zeichenerklärung

-  räumlicher Geltungsbereich der Änderung
-  Kartengrundlage Digitale Flurkarte, Stand September 2019




Darstellungen

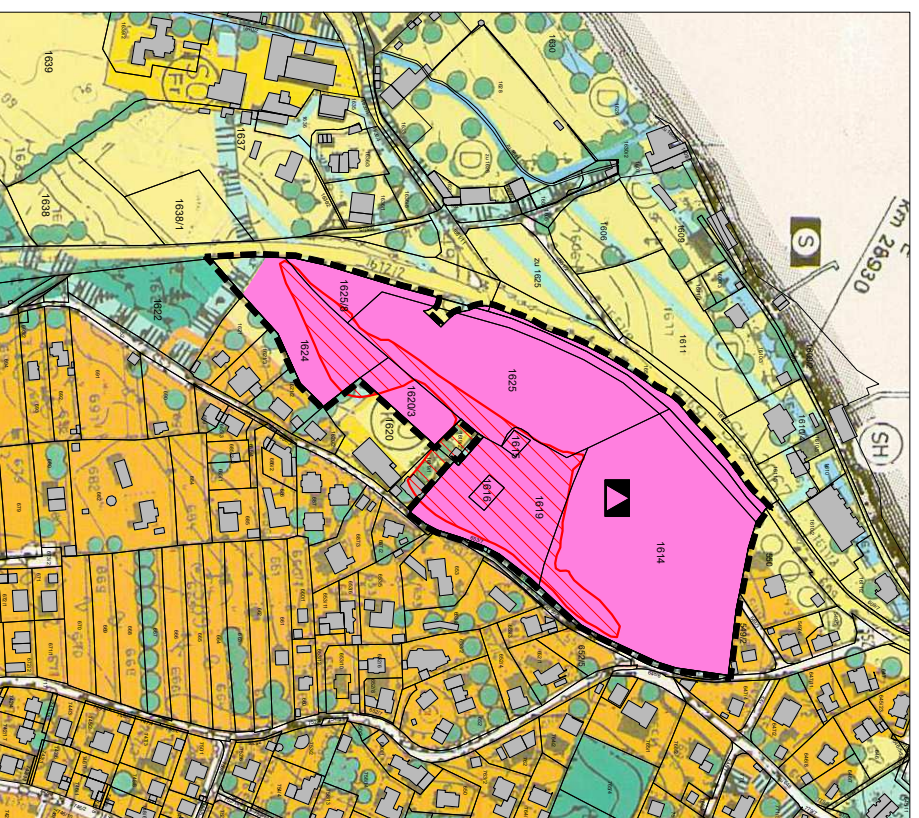
-  Sondergebiet SO
-  (K) Klinik
-  Flächen für den Gemeinbedarf
-  Schule
-  Grünfläche "Bolzplatz"
-  Flächen für die Landwirtschaft

Darstellungen aus dem Landschaftsplan

-  Besondere, das landschafts- und ortsbildprägende und ökologisch bedeutsame Freiflächen
-  Erhaltenswerte Gehölzbestände
-  Geplante Bäume

Nachrichtliche Übernahme


-  Landschaftsschutzgebiet
-  Biotopefläche mit Baumbestand
-  Amtlich kartiertes Biotope
Nr. 8033-0116-001
Stand 10.03.2003



Verfahrensvermerke

1. Der Gemeinderat Herrsching a. Ammersee hat in der Sitzung vom 24.06.2019 die 13. Änderung des Flächennutzungsplans beschlossen. Der Änderungsbeschluss wurde am ortsüblich bekannt gemacht.
 2. Die frühzeitige Öffentlichkeitsbeteiligung gemäß § 3 Abs. 1 BauGB mit öffentlicher Darlegung und Anhörung für den Vorentwurf der Flächennutzungsplan-Änderung in der Fassung vom hat in der Zeit vom bis stattgefunden.
 3. Die frühzeitige Beteiligung der Behörden und sonstigen Träger öffentlicher Belange gemäß § 4 Abs. 1 BauGB für den Vorentwurf der Flächennutzungsplan-Änderung in der Fassung vom hat in der Zeit vom bis stattgefunden.
 4. Zu dem Entwurf des Flächennutzungsplans in der Fassung vom wurden die Behörden und sonstigen Träger öffentlicher Belange gemäß § 4 Abs. 2 BauGB in der Zeit vom bis beteiligt.
 5. Der Entwurf des Flächennutzungsplans in der Fassung vom wurde gemäß § 3 Abs. 2 BauGB in der Zeit vom bis öffentlich ausgelegt.
 6. Die Gemeinde Herrsching a. Ammersee hat mit Beschluss des Gemeinderats vom den Flächennutzungsplan in der Fassung vom festgestellt.
- Herrsching a. Ammersee, (Siegel)
Gemeinde Herrsching a. Ammersee
- Christian Schiller
1. Bürgermeister
7. Das Landratsamt Starnberg hat die 13. Änderung des Flächennutzungsplans mit Bescheid vom AZ. gemäß § 6 BauGB genehmigt.
(Siegel Genehmigungsbehörde)
 8. Ausgefertigt
Herrsching a. Ammersee, (Siegel)
Gemeinde Herrsching a. Ammersee
- Christian Schiller
1. Bürgermeister
9. Die Erteilung der Genehmigung des Flächennutzungsplans wurde gemäß § 6 Abs. 5 BauGB ortsüblich bekannt gemacht. Der Flächennutzungsplan ist damit wirksam.
Herrsching a. Ammersee, (Siegel)
Gemeinde Herrsching a. Ammersee
- Christian Schiller
1. Bürgermeister

Gemeinde Herrsching a. Ammersee
Landkreis Starnberg




13. Änderung des Flächennutzungsplanes "Gymnasium Herrsching"

ENTWURF

Prof. Dr. Ulrike Pröbstl-Haider
Freie Landschaftsarchitektin BDLA, Stadtplannerin SRL
Bearbeitung: Prof. Dr. Ulrike Pröbstl-Haider, Dipl. Ing. Maja Niemeyer


Dr. Ulrike Pröbstl-Haider

erstellt: 12.12.2019
geändert: 18.01.2021
26.07.2021


Maßstab 1 : 5.000

AGL
Arbeitsgruppe für Landnutzungsplanung
Gelmweg 1
D-82433 Bad Kohlgrub

Tel: ++49 (0) 8845 75 72 630
E-mail: office@ag+proebstl.de
www.ag+proebstl.de